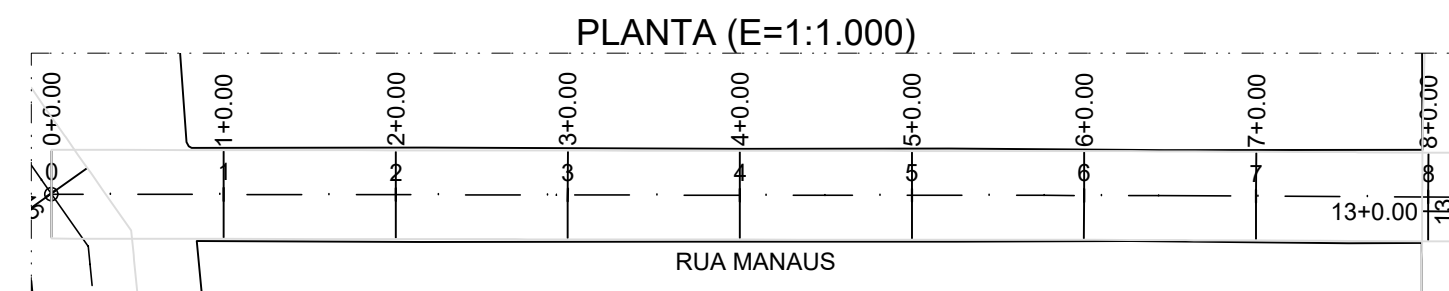
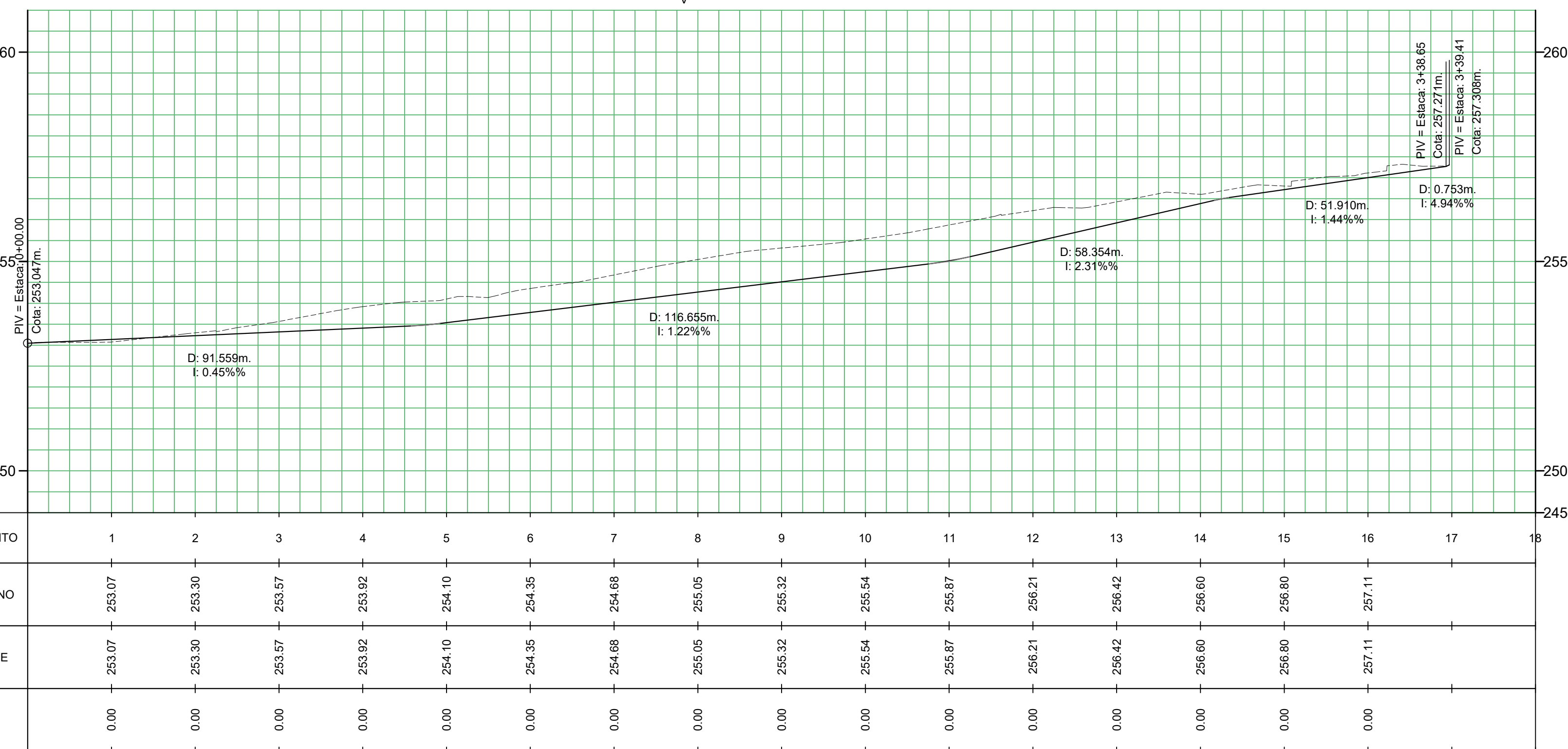


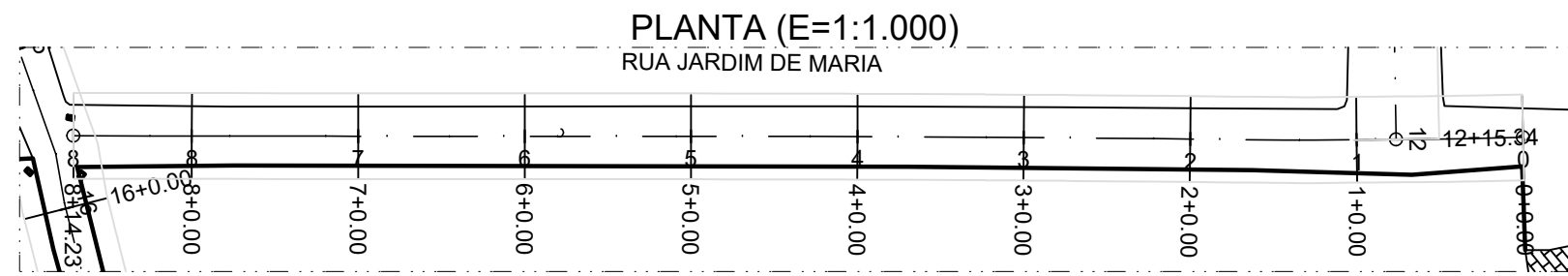
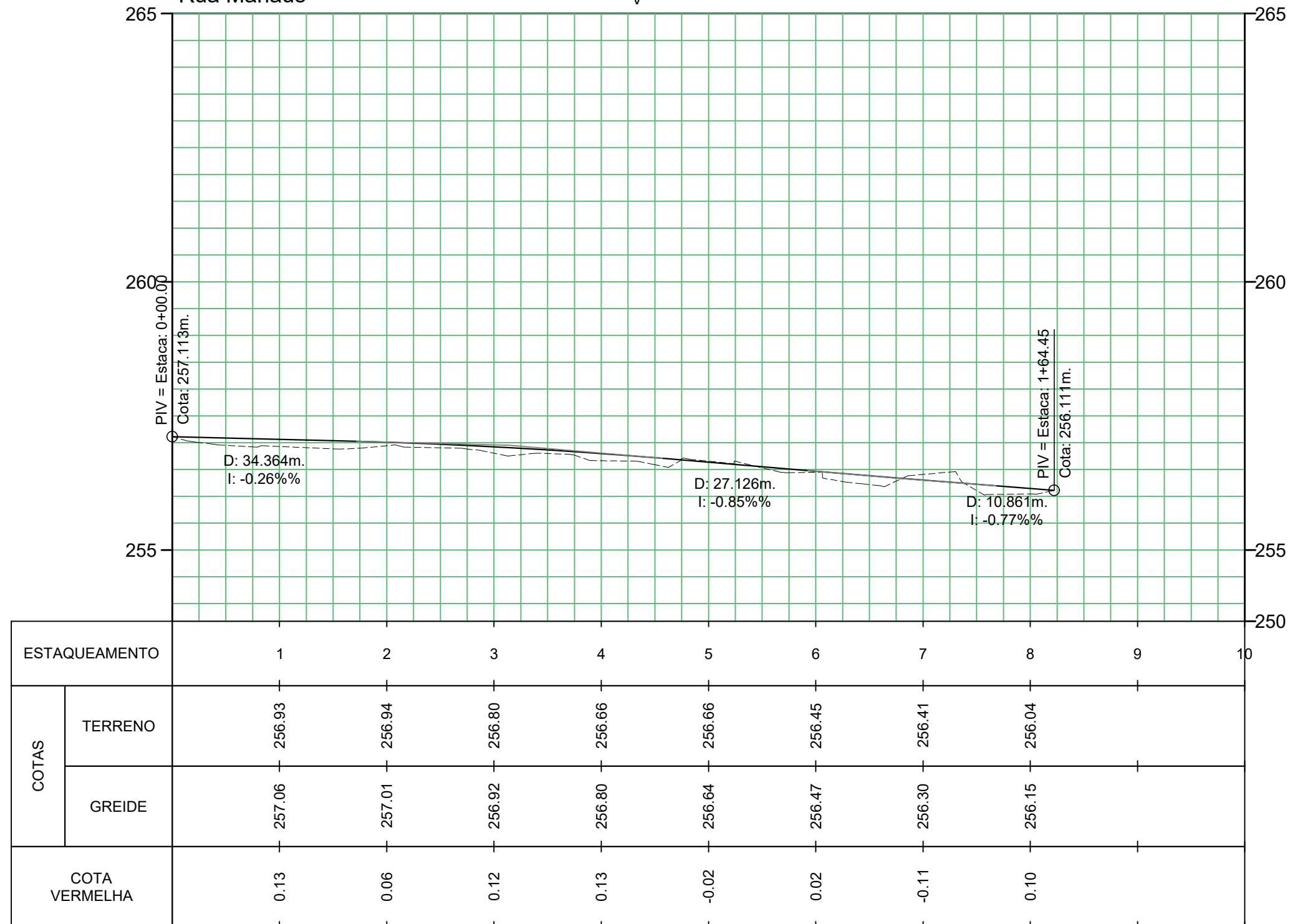
Rua Adeildo Abrel De Melo

PERFIL
E_H = 1:1.000
E_V = 1:100



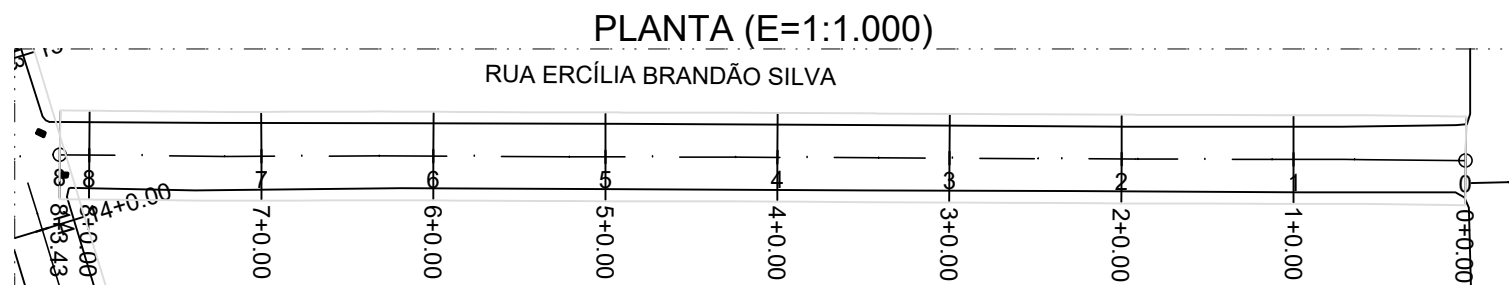
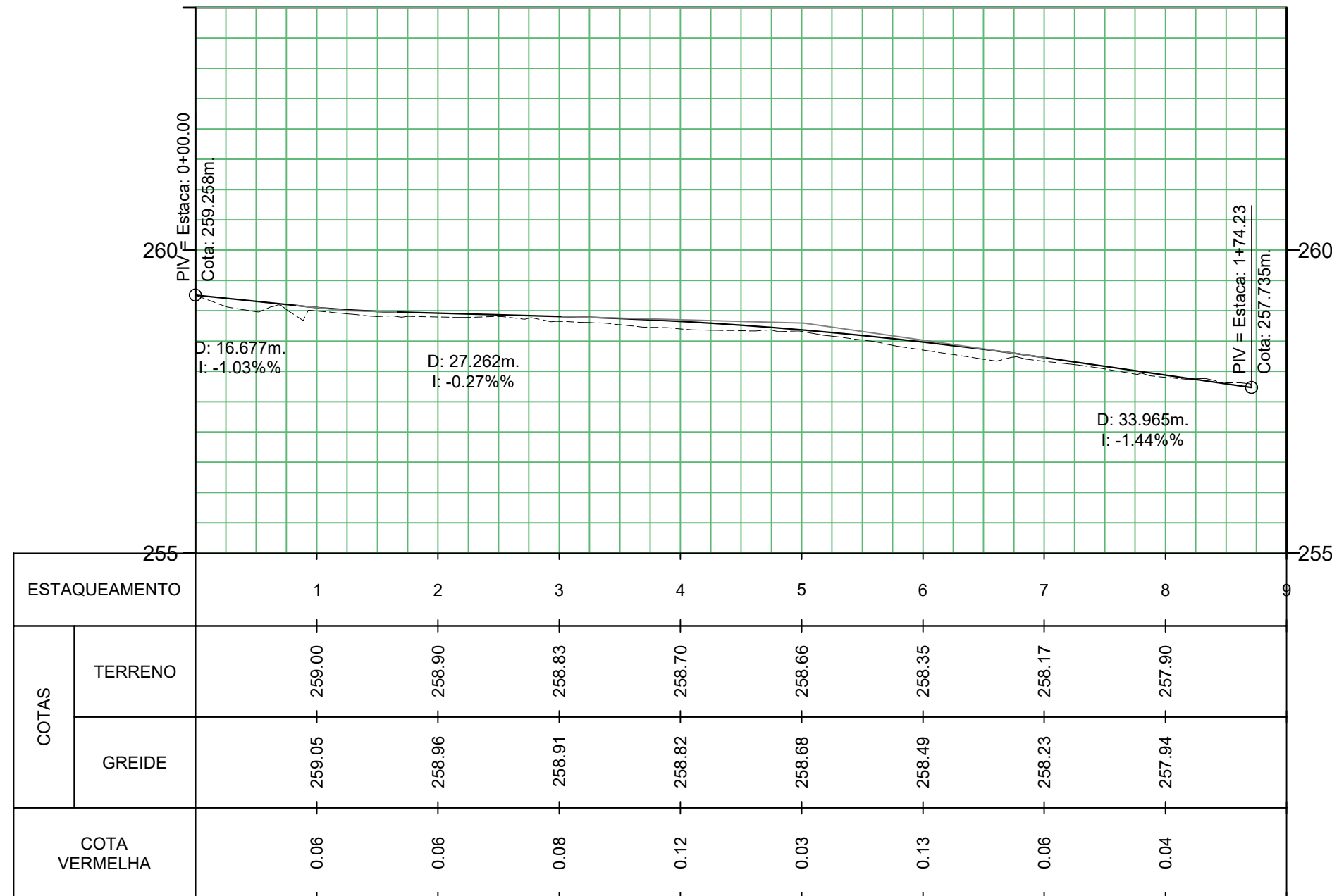
Rua Manaus

PERFIL
E_H = 1:1.000
E_V = 1:100



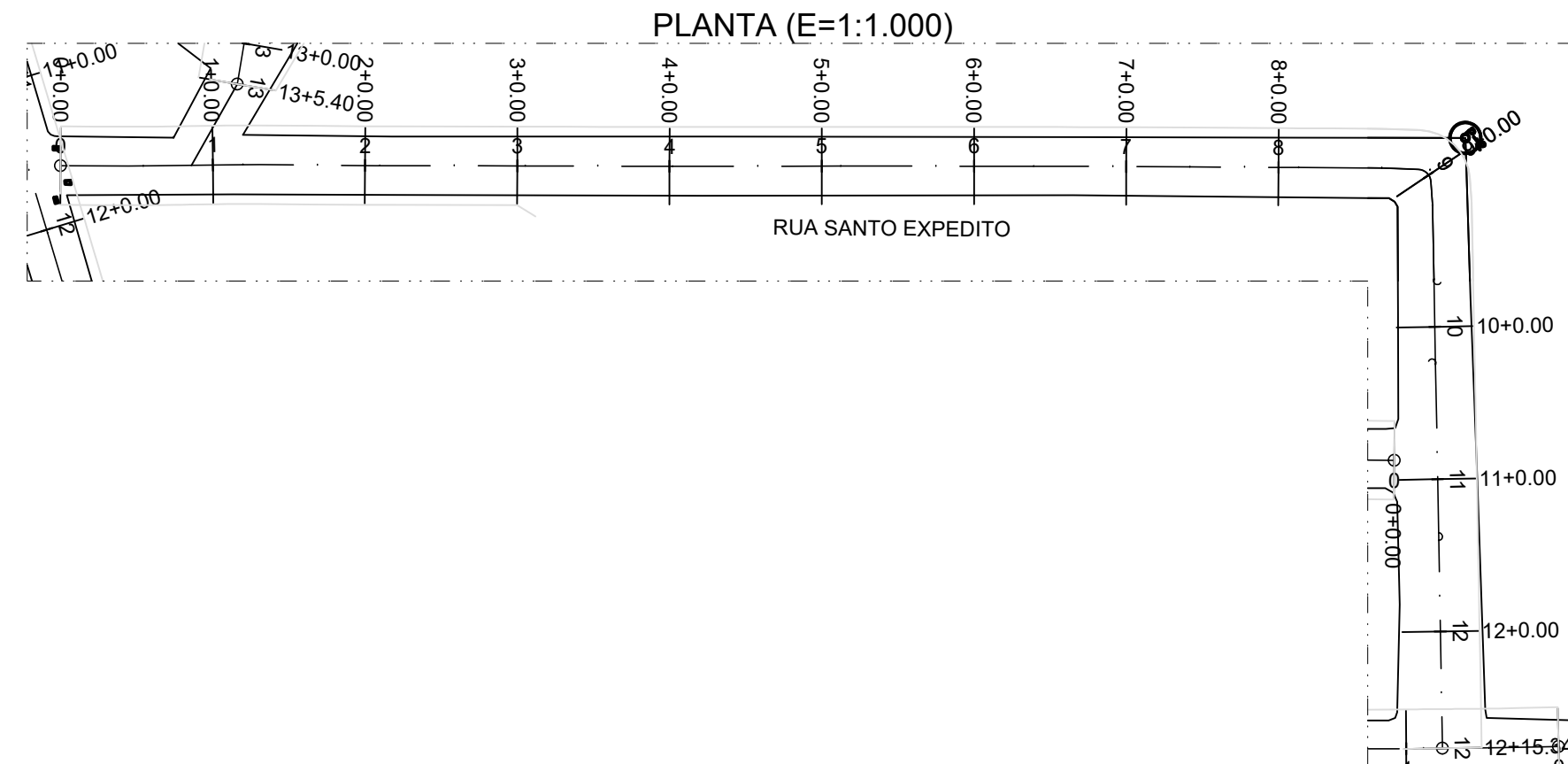
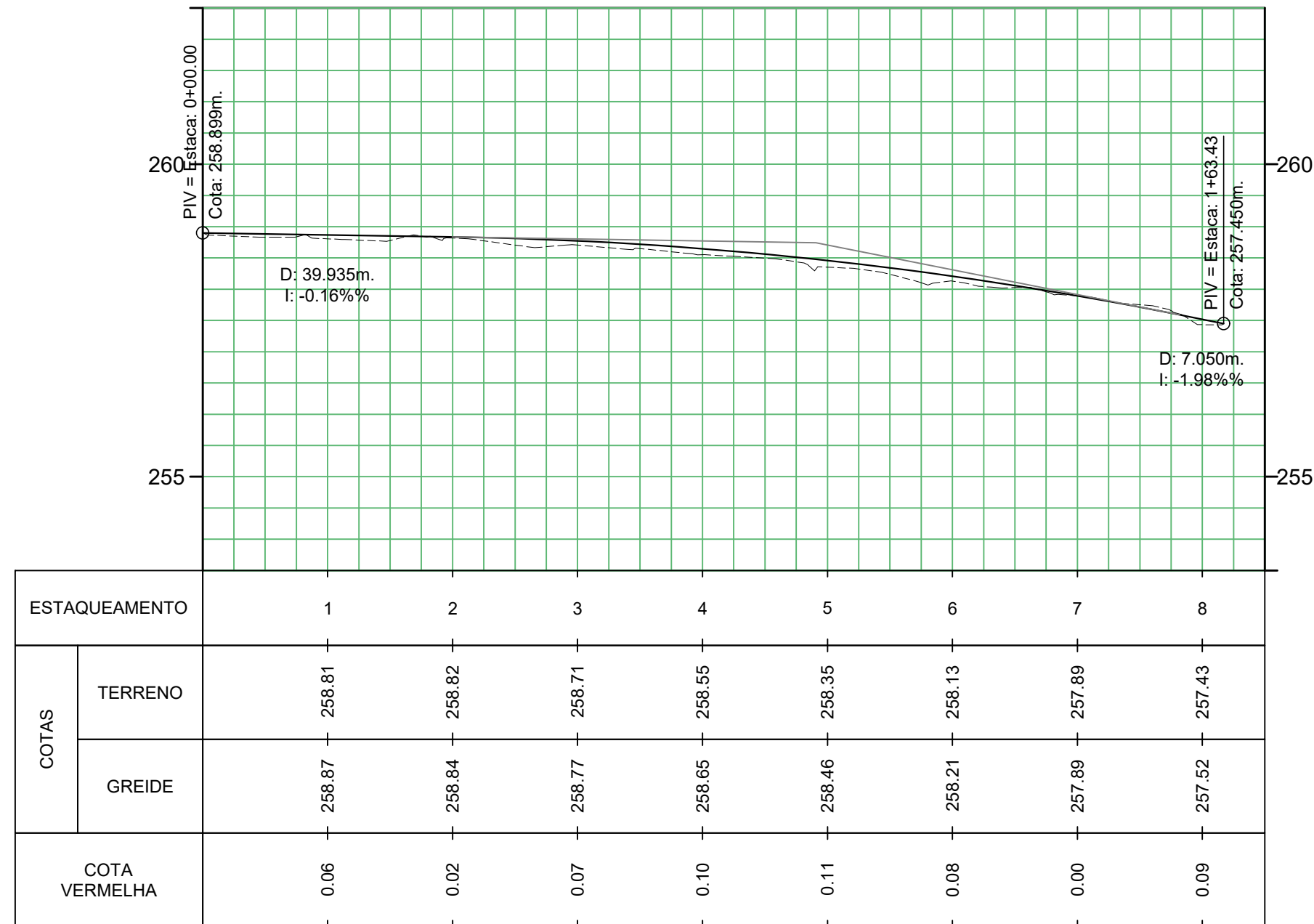
Rua Jardim De Maria

PERFIL
E_H = 1:1.000
E_V = 1:100



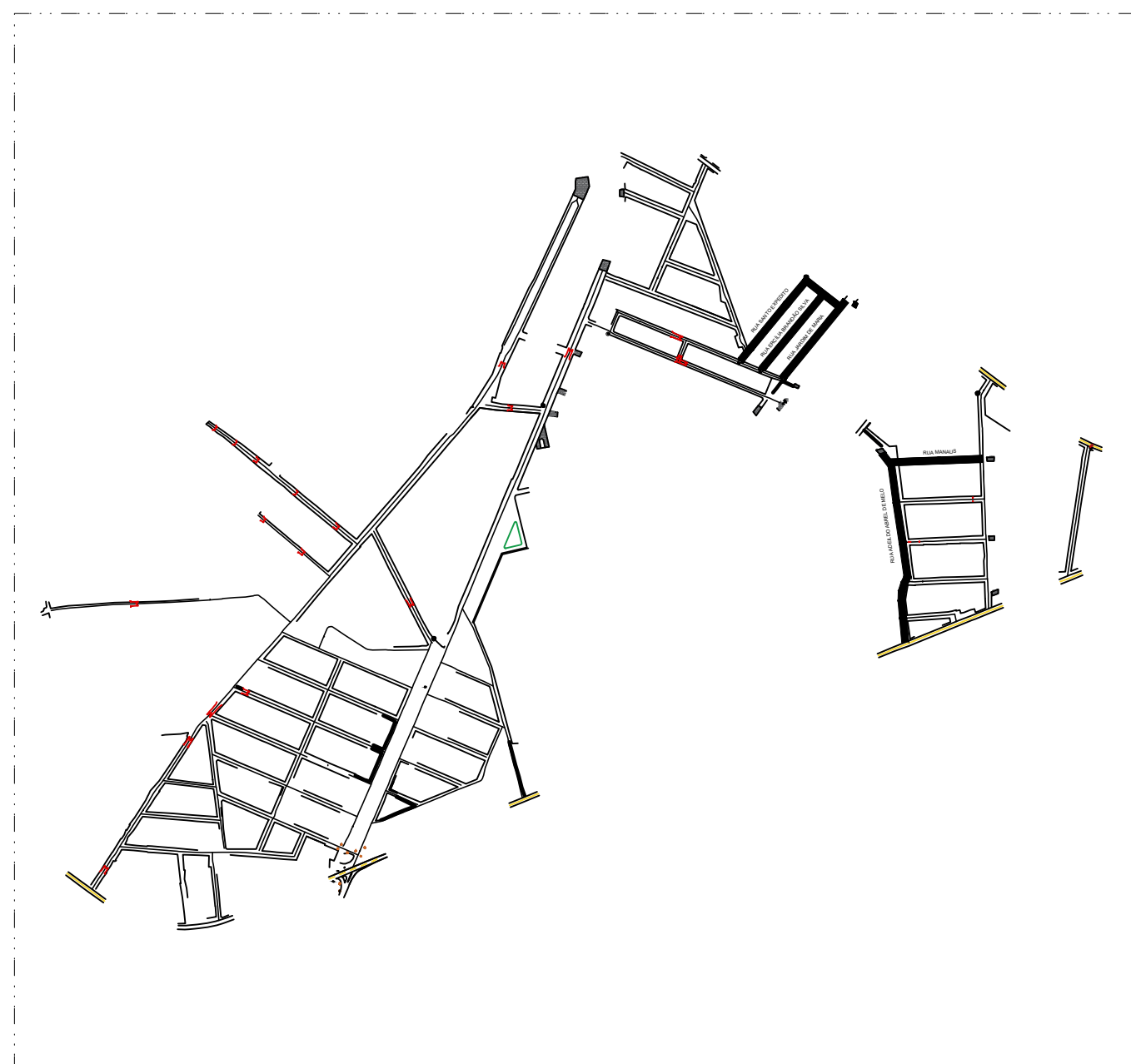
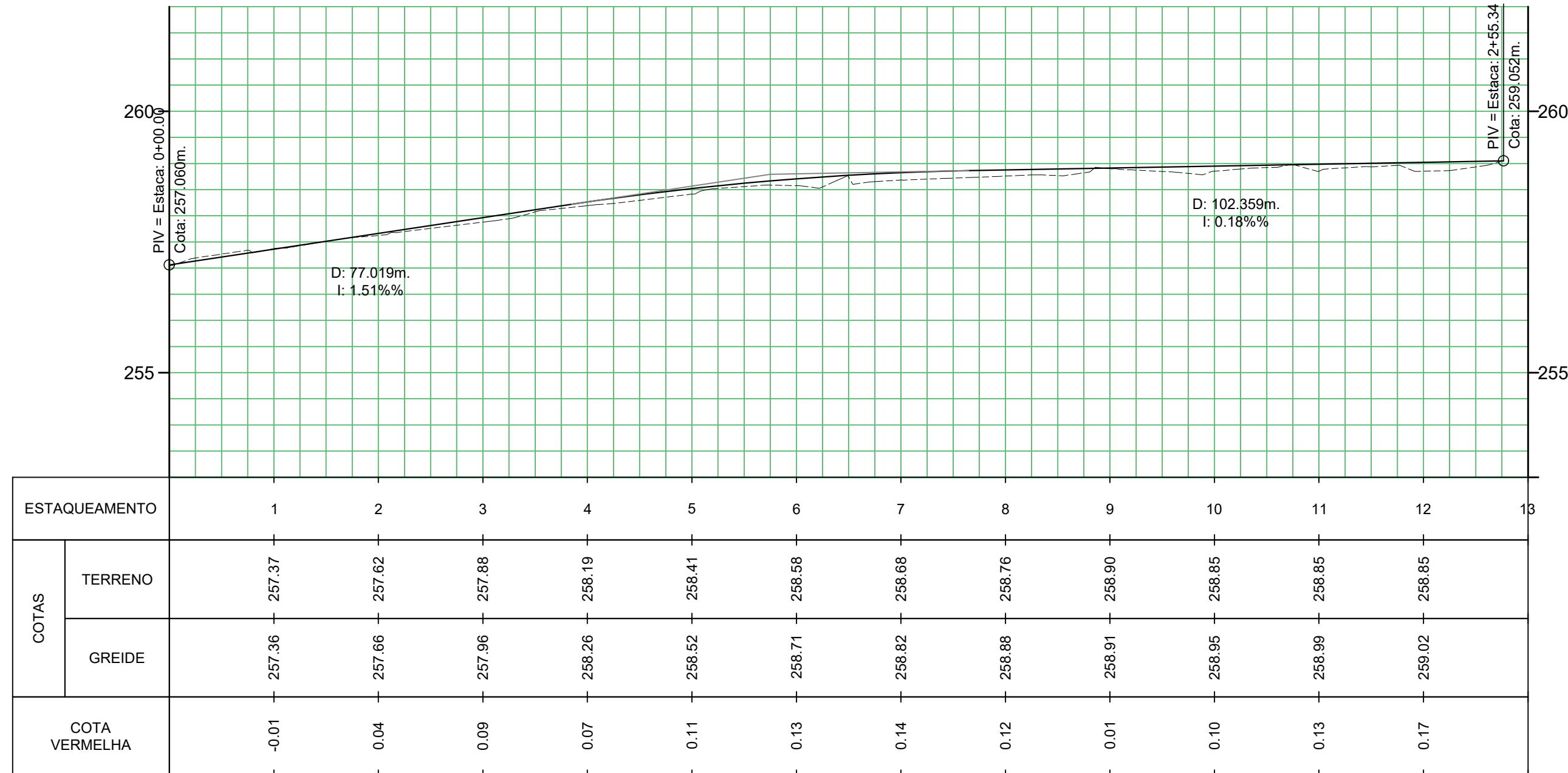
Rua Ercília Brandão Silva

PERFIL
E_H = 1:1.000
E_V = 1:100



Rua Santo Expedito

PERFIL
E_H = 1:1.000
E_V = 1:100



PLANTA DE LOCALIZAÇÃO

LEGENDA

GREIDE DE PROJETO
TERRENO NATURAL

NOTAS

- TODAS AS DIMENSÕES ESTÃO EM METRO EXCETO ONDE INDICADO.

0	B	1912/2018	-	-	EMISSÃO INICIAL
Rev.	Tipo	Data	Revisado Por	Resp. Técnico	Descrição
TIPOS DE EMISSÃO	A - Projeto Básico	C - Para Conhecimento	E - Para Construção	E - Conf. Construído	
	B - Projeto Executivo	D - Para Cotação	F - Conf. Comprado	H - Cancelado	

PREFEITURA MUNICIPAL DE ARAPIRACA
Secretaria Municipal de Infraestrutura

R. Samaritana, 1185 - Santa Edwiges

PAVIMENTAÇÃO E DRENAGEM EM DIVERSAS RUAS DO BAIRRO DE GUARIBAS, NO MUNICÍPIO DE ARAPIRACA/AL

PAVIMENTAÇÃO E TERRAPLENAGEM
RUA MANAUS, ADEILDO ABREL DE MELO, RUA JARDIM MARIA, ERCÍLIA BRANDÃO SILVA, SANTO EXPEDITO
PLANTAS E PERFS

Contrato Casa Econômica n.º
1056865-74/2018

Projeto	Desenhista	Aprov.	Revisão	N.º Contrato
Projeto	CREA		00	24.455/18
N.º Desenho	DE-24455-03-06-00-06-02	Contratante	Data	Folha
N.º Arquivo Digital	DE-24455-03-06-00-06-02.dwg	Localização	Escala	INDICADA
		BAIRRO GUARIBAS - ARAPIRACA - ALAGOAS		02/12